TÜRKİYE
ORYANTİRİNG
FEDERASYONU

Ferhat ile Şirin
U14 Türkiye Oryantiring Şampiyonası

9-11 HAZİRAN 2023
AMASYA

BÜLTEN 2

AMASYA - 2023

YARIŞ TERTİP KURULU

Tekin ÇOLAKOĞLU	Türkiye Oryantiring Federasyonu Başkanı

Tertip Kurulu	
Mustafa MASATLI	Amasya Valisi
Ahmet GÖKCECİK	Taşova Kaymakamı
Şafak GÜRÇAM	Suluova Kaymakamı
Dr. Bayram ÇELİK	Amasya Belediye Başkanı
Bayram ÖZTÜRK	Taşova Belediye Başkanı
Fatih ÜÇOK	Suluova Belediye Başkanı
Haşim Murat ÖZTÜRK	Amasya Gençlik ve Spor İl Müdürü
Bora GÖKTEPE	Türkiye Oryantiring Federasyonu Genel Sekreteri

Yarış Teknik Kurulu		
Emrah TORUN	Etkinlik Direktörü	0536 443 5276
Murat Fatih TORUN	Organizasyon Sorumlusu	0542 651 9638
Kenan AKSIN	Türkiye Oryantiring Federasyonu Teknik Kurulu Başkanı	
Fatih UYGUN	Türkiye Oryantiring Federasyonu Organizasyon Kurulu Başkanı	
Köksal AKSOY	Türkiye Oryantiring Federasyonu Merkez Hakem Kurulu Başkanı	
Berkay KILIÇOĞLU	Türkiye Oryantiring Federasyonu Bilişim Kurulu Üyesi	

Harita Çizimi	Fırat CANİKLİ – Aleksandr EFIMENKO
Parkur Planlama	Kadir BİROL - Cansel SARAÇ - İsmail KILIÇ
Parkur Kontrolörü	Tufan SARP
Baş Hakem	Rüştü DİKBASAN
Çıkış Lideri	Ömer Metin AVCIOĞLU – Ali KARAÇAM
Varış Lideri	Cavit COŞKUN

Jüri	Cengiz ALTUN - Erdi ARSLAN - Fatih TURGUT
Yedek Jüri	Hatice ADIBELLİ - Adem ATEŞ – Hacı Veli KALMIŞ

Yarışların sevk ve idaresi Tertip Kurulu ve Yarış Teknik Kurulu tarafından gerçekleştirilecektir.

1. YARIŞ PROGRAMI

Yarış Tarihi | Saati | Tipi | Yeri			
1. Gün	9 Haziran 2023 Cuma	Arazi Yarışı	Boraboy Gölü
	10.00	Tüm kategoriler için ilk çıkış saati	
2. Gün	10 Haziran 2023 Cumartesi	Sürat Yarışı	Suluova/Merkez
	11.00	Tüm kategoriler için ilk çıkış saati	
	09.30	Karantina açılış saati	
	10.30	Karantina kapanış saati	
3. Gün	11 Haziran 2023 Pazar	Sürat Yarışı	Amasya/Merkez
	10.00	Tüm kategoriler için ilk çıkış saati	
	08.30	Karantina açılış saati	
	09.30	Karantina kapanış saati	

Karantina
2. ve 3. Gün çıkış öncesinde karantina uygulanacaktır.

Ödül Töreni				
1. Gün	9 Haziran 2023 Cuma	13.00	Boraboy Gölü	(40.80466, 36.15740)
2. Gün	10 Haziran 2023 Cumartesi	14.00	Suluova Belediyesi Önü	(40.82809, 35.65199)
3. Gün	11 Haziran 2023 Pazar	14.00	Şehzadeler Gezi Yolu	(40.65111, 35.82891)

NOT:

Ödül töreni saatleri yarışların seyrine göre önceki veya sonraki bir saate alınabilir. Sporcu ve antrenörlerimize, konuyla ilgili bilgilendirmeler toplanma bölgesinde yapılacaktır.

2. ETKİNLİK MERKEZİ

Amasya Spor Salonu

Hızırpaşa Mahallesi
Merkez/AMASYA

Yer: (40.65542, 35.81584) (Google Harita)

3. KAYITLAR

Kayıtların Başlama Tarihi	25 Mayıs 2023	10.00
Kayıtların Kapanma Tarihi ve Saati	5 Haziran 2023	18.30
Geç kayıt uygulaması yapılmayacaktır.		

Ön Çıkış Listeleri Yayınlama Tarihi	6 Haziran 2023
Ön çıkış listeleri sadece çıkış sırası kontrolü içindir. Çıkış saatleri kesin çıkış listesinde yayınlanacaktır.	
Kesin Çıkış Listeleri Yayınlama Tarihi	7 Haziran 2023

Kayıtlarla İlgili Önemli Hususlar

- Yarışlara sadece oryantiring branşında lisansı olan sporcular katılabilir.
- Lisanssız sporcu yarıştırılamadığından, yeni başlayan ve halka açık kategoriler açılmayacaktır. Bu gruptaki sporcular organizasyon tarafından yapılan yan etkinliklere (labirent vb.) yönlendirilecektir.
- Yarışlara kayıtlar, Türkiye Oryantiring Federasyonu resmi sitesinde yer alan Otomasyon Sistemi üzerinden yapılacaktır. Telefon, faks ve e-posta ile iletilen kayıt başvuruları dikkate alınmaz.
- Ferdi lisanslı sporcular kayıtlarını Federasyon İl Temsilcisi aracılığı ile yaptıracaklardır.
- Çıkış derinliğini boş yere arttırmamak ve harita israfını önlemek için, kulüplerimizin yalnızca yarışlara katılabilecek sporcularını kaydetmeleri çok önemlidir.
- Kayıt yaptırıp da gelmeyen sporculara ilişkin yaptırımlar "Genel Yarış Talimatı"nda belirtilmiştir.
- Kaydettirildiği halde yarışa gelemeyecek sporcuların yarış listesinden çekilmesi için son gün "**Ön Çıkış Listeleri Yayınlama Tarihi**"'dir.
- **Çıkışlar ilan edilmeden önce çıkış saatlerine ilişkin özel istekler**, Kulüp Yöneticisi tarafından, ekinde mazereti destekleyen belgelerle birlikte, Federasyona faks veya e-posta iletilecektir. Çıkış saatine ilişkin telefon veya sözlü başvurular ile sporcudan doğrudan gelen başvurular dikkate alınmaz. Bu başvurular değerlendirilecek, geçerli görülenler olanaklar ölçüsünde dikkate alınacaktır. Bu konudaki başvurular için son gün, "**Kayıtların Kapanma Tarihi**"dir.
- Kendi SI'nı (Elektronik Yüzük) kullanacak sporcular SI numara değişikliği bildirmek için son gün ön çıkış listelerinin yayınlandığı **6 Haziran 2023** saat **17.00**'ye kadardır. Bu tarihten sonra yapılacak SI numara değişiklikleri **200₺** bedel karşılığı yapılır.

4. KATEGORİLER

Kategori	Doğum Tarihleri
E/K 8	2015-2016
E/K 10A	2013-2014
E/K 10B	2013-2014
E/K 12A	2011-2012
E/K 12B	2011-2012
E/K 14A	2009-2010
E/K 14B	2009-2010

5. TOPLANMA ALANI, ARAZİ VE PARKUR TEKNİK BİLGİLERİ

Ambargo Alanları

Yarışma yerleri bültende yayınlandığı tarihten itibaren Ambargolu alan olarak ilan edilmiştir.

Ambargo alanlarını ihlal edenler hakkında Genel Yarışma Talimatı hükümleri uygulanır.

Arena Bilgileri

Birinci gün yarış arenası sosyal donatılardan uzak ve arazi içindedir. Sporcu ve kulüpler için gerekli imkanlar (yeme içme - WC gibi) sağlanmış olacaktır. Hava şartlarına göre kişisel tedbirlerin alınması gerekmektedir.

İkinci ve üçüncü gün karantina alanı içinde WC imkanı bulunmaktadır.

Farklı Çıkış Noktaları ve Karantina Uygulaması

1. gün çıkış bölgesi aynı olan iki farklı çıkış ve tek üçgen olacaktır.

2. gün çıkış bölgesi aynı olan iki farklı çıkış ve tek üçgen olacaktır.

3. gün çıkış bölgesi aynı olan iki farklı çıkış ve tek üçgen olacaktır.

2. ve 3. Gün Sürat Yarışının tüm kategorilerinde çıkış öncesinde karantina uygulanacaktır.

2. gün karantina açılış saati 9.30, kapanış saati 10.30 olacaktır.

3. gün karantina açılış saati 8.30, kapanış saati 9.30 olacaktır.

Karantina alanlarında 2.gün için saat 11.00, 3.gün için saat 10.00'dan itibaren telefon kullanımı yasaktır.

Ekipman ve Kıyafet

İlk gün, kısa mesafe yarışında uzun alt kıyafet tercih edilmelidir. Üst kıyafet kısa veya uzun kollu giyilebilir. Altı dişli oryantiring ayakkabısı önerilir. İkinci ve üçüncü gün, sürat yarışında her türlü kıyafet uygun olup, çivisiz koşu ayakkabısı, tişört ve şort önerilir.

Tüm günlerde GPS ile koşmak serbesttir. Kafa kameraları ile koşanların kameraları varışta hakemler tarafından yarış bitene kadar alıkonacaktır.

1. Gün	**09 Haziran 2023 Cuma**	**Kısa Mesafe Yarışı**	**Boraboy Gölü**
Toplanma Alanı	Boraboy Gölü Tabiat Parkı		(40.80466, 36.15740)
Harita Çizimi	Aleksandr EFIMENKO (Temmuz 2020)		Örnek Harita
Güncelleme	Ahmet POLAT (Haziran 2023)		
Parkur Planlama	İsmail KILINÇ, Kadir BİROL, Cansel SARAÇ		
Ölçek	1 / 5000		
Eşyükselti Aralığı	5 metre		
Kazanma Süresi	Daha sonra açıklanacaktır.		
Maks. Parkur Süresi	Daha sonra açıklanacaktır.		

Kısa Mesafe Yarışı Arazi Özellikleri
Deniz seviyesinden 1050 metre yüksekliktedir. Arazinin %90'ı ormanlık alandan oluşmaktadır. Ormanı oluşturan ağaçların çoğunluğu Gürgen ve Kayından oluşmaktadır. Arazi koşu seviyesi yüksek görüş alanı yer yer iyidir. Mevsimsel olarak yer yer yeşil alanlar koşulabilirliği azaltmaktadır.

2. Gün	10 Haziran 2023 Cumartesi	Sürat Yarışı	Suluova / Merkez
Toplanma Alanı	Hürriyet Parkı		(40.83378, 35.65328)
Harita Çizimi	Fırat CANİKLİ (Temmuz 2020)		Örnek Harita
Güncelleme	Ahmet POLAT (Haziran 2023)		
Parkur Planlama	İsmail KILINÇ, Kadir BİROL, Cansel SARAÇ		
Ölçek	1 / 4000		
Eşyükselti Aralığı	2,5 metre		
Kazanma Süresi	Daha sonra açıklanacaktır.		
Maks. Parkur Süresi	Daha sonra açıklanacaktır.		

Sürat Yarışı Arazi Özellikleri
Deniz seviyesinden 510 metre yüksekliktedir. Girilmez özel mülkler mevcuttur ve haritada haki yeşil ile gösterilmiştir. Sporcuların harita çizim kurallarına göre koşmaları gerekmektedir. Harita inşaat alanları işaretleridir geçilememektedir. Tipik şehir oryantiringidir. Koşuya müsait bir alandır. Yarışın yapılacağı gün ve saat itibari ile yer yer yoğun trafiğin olabileceğinden geniş caddelerden geçerken sporcuların dikkatli olması önerilir. Kolluk kuvvetleri ve gönüllüler bazı noktalarda trafiği yavaşlatacaktır. Arazide bulunan dar ve çıkmaz sokaklara mülk sahipleri araçlarını park edebilmektedir. Sporcuların sokakları kaçırmaması ve olası bir kazaya sebebiyet vermemek için bu sokaklara girerken veya çıkarken dikkat edilmesi gerekmektedir.

3. Gün	11 Haziran 2023 Pazar	Sürat Yarışı	Amasya / Merkez
Toplanma Alanı	Zübeyde Hanım Üçler İlkokulu		(40.65123, 35.82315)
Harita Çizimi	Fırat CANİKLİ (Temmuz 2020)		Örnek Harita
Güncelleme	Ahmet POLAT (Haziran 2023)		
Parkur Planlama	İsmail KILINÇ, Kadir BİROL, Cansel SARAÇ		
Ölçek	1 / 4000		
Eşyükselti Aralığı	2.5 metre		
Kazanma Süresi	Daha sonra açıklanacaktır.		
Maks. Parkur Süresi	Daha sonra açıklanacaktır.		

Sürat Yarışı Arazi Özellikleri

Deniz seviyesinden 400 metre yüksekliktedir. Girilmez özel mülkler mevcuttur haki yeşil ile gösterilmiştir Sporcuların harita çizim kurallarına göre koşmaları gerekmektedir. Harita inşaat alanları işaretleridir geçilememektedir. Tipik şehir oryantiringidir. Koşuya müsait bir alandır.

Yarışın yapılacağı gün ve saat itibari ile yer yer yoğun trafiğin olabileceğinden geniş caddelerden geçerken sporcuların dikkatli olması önerilir. Kolluk kuvvetleri ve gönüllüler bazı noktalarda trafiği yavaşlatacaktır. Arazide bulunan dar ve çıkmaz sokaklara mülk sahipleri araçlarını park edebilmektedir.

Sporcuların sokakları kaçırmaması ve olası bir kazaya sebebiyet vermemek için bu sokaklara girerken veya çıkarken dikkat edilmesi gerekmektedir.

Sürat Yarışı Uyarıları

Karantina alanındaki "Çanta Bırakma Noktası"na eşya/çanta bırakmak isteyen sporcular ve kulüpler kendilerine ait renk ve ebatta poşet veya taşıma çantası kullanabilirler (Tavsiye edilir).

Çanta bırakma noktasında çantaların karışmaması, varışta gelen sporcunun çantasının zamanında varışa ulaştırılabilmesi için, öncelikle çıkış saati gelen sporcuların çantalarını bırakmaları, çıkışına 30 dakikadan fazla olan sporcuların bu süreden önce çanta bırakmaması gerekmektedir.

6. KONAKLAMA

Yarışa gelecek olan sporcu kafilelerimiz için Amasya'da yeterli kapasiteye sahip KYK Kız ve Erkek Yurdu mevcuttur. Yurtlarda konaklamak isteyen kafilelerimiz İllerindeki Gençlik Spor Müdürlüklerine başvuruda bulunmaları gerekmektedir.

KYK Kız ve Erkek Yurtlarında Konaklama Uyarısı

KYK Kız ve KYK Erkek Yurtlarında konaklama yapacak kafilelerimizin, odaların ve odalardaki eşyaların düzenli, güvenli kullanımı konusunda, azami hassasiyet göstermeleri özel talebimizdir. Bu konuda tüm sorumluluk antrenör, yönetici ve kafile sorumlularındadır.

Odalar yurt görevlisinin düzenlediği tutanakla teslim alınıp, tutanakla teslim edilecektir. Tutanağı takım idarecisi ya da antrenörü imzalayacaktır.

Takımlarımızın Dikkatine!

Tüm takımlarımız kalacak yerlerle ilgili tüm rezervasyon ve diğer işlemleri kendileri takip edeceklerdir.

İrtibat ve İletişim Telefon:

Murat Fatih TORUN 0542 651 9638

7. YARIŞ ALANLARINA ULAŞIM

En Yakın Havalimanları

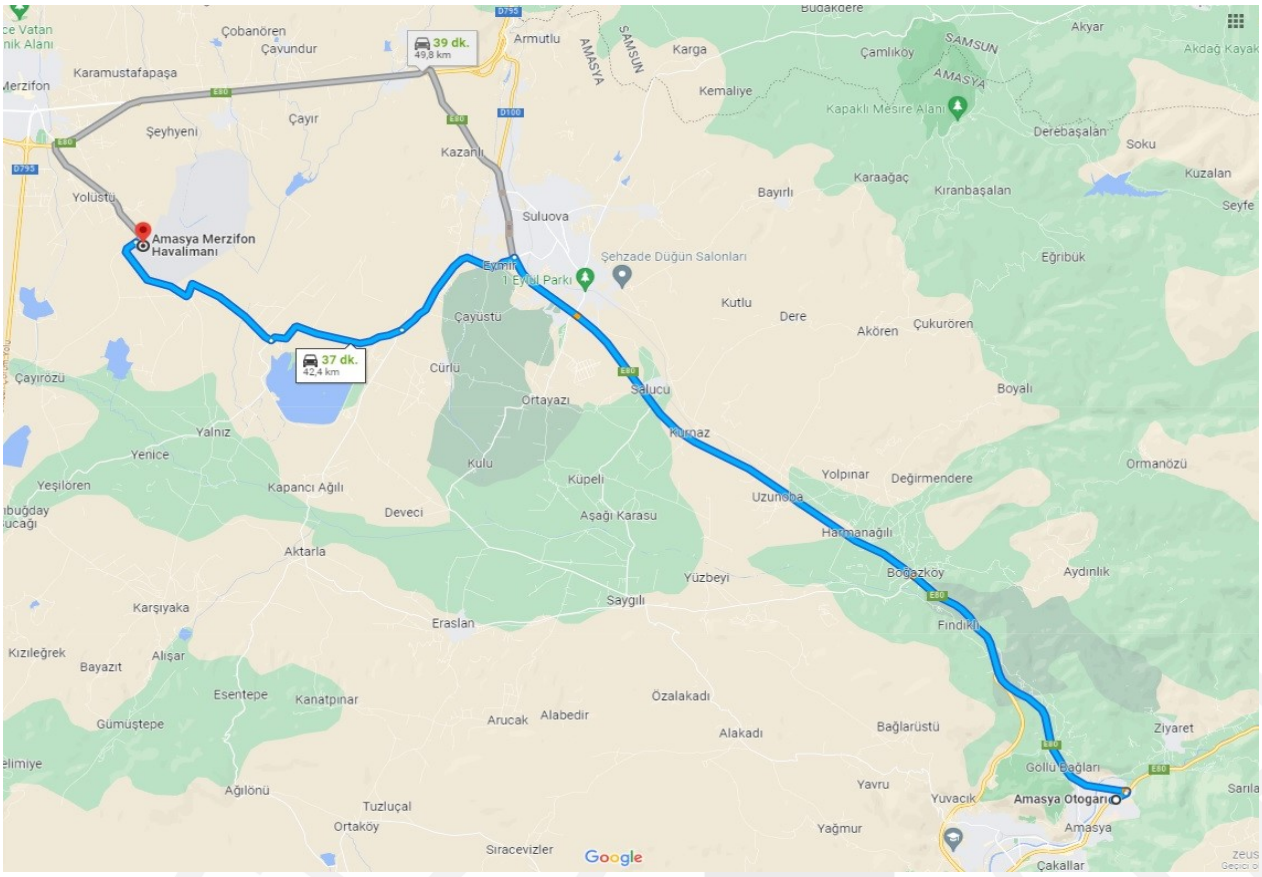

Amasya Merzifon Havalimanı

Toplanma Alanlarına Ulaşım Mesafeleri ve Yaklaşık Süreler	
Amasya Merkez (40.65123, 35.82315)	
1.Gün Toplanma Alanı: Boraboy Gölü (40.80361, 36.15361)	
2.Gün Karantina Alanı: Hürriyet Parkı (40.83378, 35.65328)	
3.Gün Karantina Alanı: Zübeyde Hanım Üçler İlkokulu (40.65123, 35.82315)	
Amasya Merkezden 1. Gün Toplanma Alanına Ulaşım	65 km / ~ 60 dakika
Amasya Merkezden 2. Gün Karantina Alanına Ulaşım	32 km / ~ 30 dakika

Ulaşım süreleri araç türüne göre değişiklik gösterebilir.

Amasya/Taşova 1. Gün Yarış Alanına Ulaşım

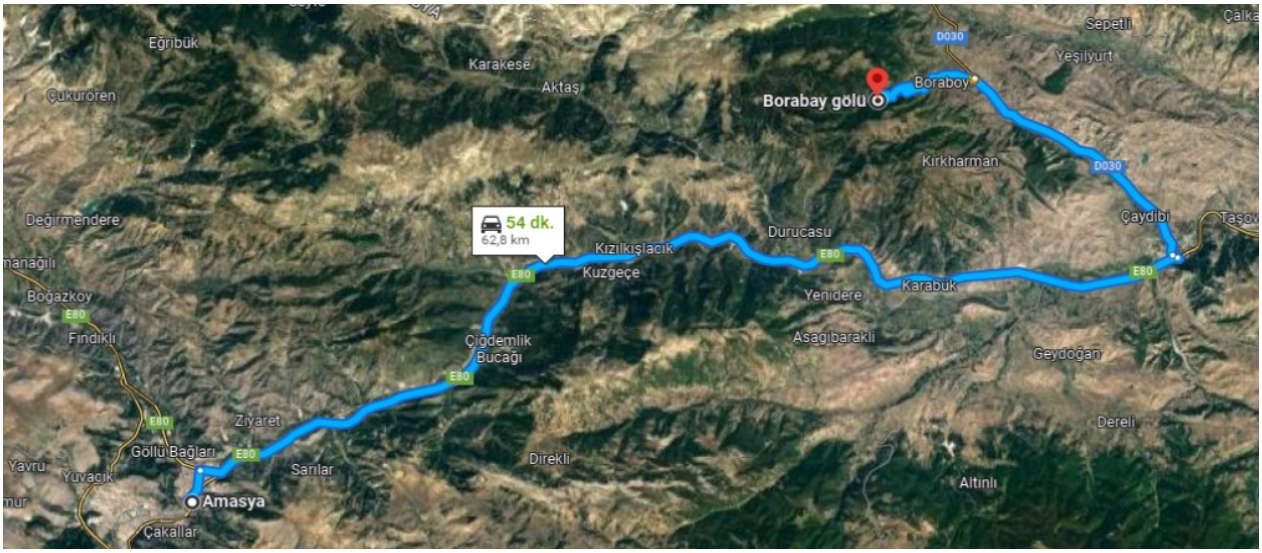

Amasya/Suluova 2. Gün Yarış Alanına Ulaşım

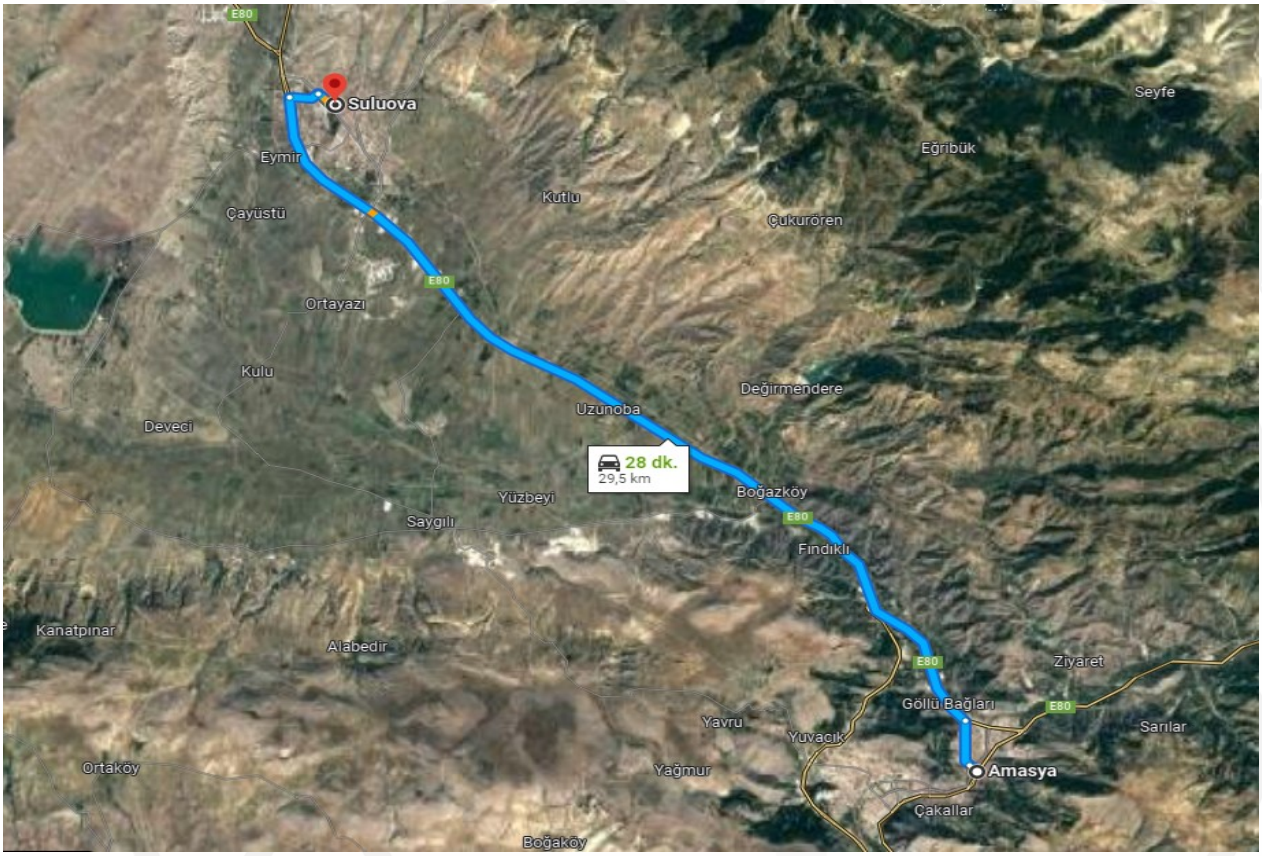

8. ÖDÜL TÖRENİ ve KÜRSÜ

- Madalya veya Kupa ödül törenleri başta olmak üzere tüm törenlerde ve toplanma alanlarında yanıcı ve parlayıcı maddeler (Havai fişek, meşale, sis ve duman vb.) ve patlayan sıvı ürünler ile kutlamak yapmak yasaktır. İzin verme yetkisi organizasyon sorumlusuna aittir.
- Çevreyi koruma adına park, çimenlik alan, orman ve arazi gibi alanlar dışında yapılacak ödül törenlerinde yanıcı-parlayıcı özelliği olmayan ve basınç özelliği insana zarar vermeyen ürünler (konfeti, balon ve buna benzer ürünler) kutlama amaçlı kullanılabilir fakat kutlama materyallerin tören öncesinde organizasyon sorumlusuna gösterilmesi ve onay alınması gerekmektedir.
- Spor etiği ile bağdaşmaması nedeniyle kürsüde ödül alan sporcular kürsüden inerken veya indikten sonra toplanma alanına geçene kadar madalyalarını çıkartmamaları gerekmektedir.
- Kürsüde kulüp flaması veya kulüp bayrağı açacak sporcular yanındaki sporcuları engellemeyecek büyüklükte bir flama ve bayrak ile kürsüye çıkabilir.
- Başkasının yerine madalya alan kişiler kürsü basamağına çıkmaz. Sporcu hangi sırada ise o sırada kürsü arkasında durarak madalyayı eline alır boynuna takmaz.
- Başkasının yerine ödül alacak kişilerin mümkünse aynı veya yakın yaş grubu ve aynı cinsiyetten olması tercih edilmelidir.

9. DEPREM SONRASI U14 TÜRKİYE ORYANTİRİNG ŞAMPİYONASI FERDİ VE TAKIM TASNİFİ KONUSUNDA YAPILAN DEĞİŞİKLİK KARARLARI

Not: Aşağıdaki Kararlar 22 Mart 2023 Tarihinde TOF Web sayfasında yayınlanmıştır.

2022-2023 sezon kuralları 14 Yaş ve Altı (U14) Yarış Düzenleme Esasları ve Tasnif başlıklı 4. Bölüm d maddesi olarak; "**2022-2023 sezonunda geçerli olmak üzere U14 Türkiye Oryantiring Şampiyonasında A ve B ligi uygulaması yapılacaktır. Ligler arasında yarışma türleri, tahmini kazanma zamanları farklılığı olmayacaktır. Bahsi geçen B ligi, sadece depremden etkilenen Kahramanmaraş, Hatay, Adıyaman, Malatya, Adana, Gaziantep, Osmaniye, Diyarbakır, Kilis ve Şanlıurfa illerinin tüm ferdi ve kulüp/takımların katılımına açıktır**" Olarak düzenlenmiştir.

2022-2023 sezon kuralları 14 Yaş ve Altı (U14) Yarış Düzenleme Esasları ve Tasnif başlıklı 7. bölüm "Tasnif, Puanlama ve Ödül" başlığı altında yer alan Ferdi Tasnif "v" maddesi olarak; "**U14 Türkiye Oryantiring Şampiyonası A ve B liginde her gün için ayrı ayrı ferdi sıralama ve tasnif yapılacaktır**" Olarak düzenlenmiştir.

Aynı maddenin Takım tasnifi başlığı altına IV maddesi olarak; "**U14 Türkiye Oryantiring Şampiyonası A ve B ligi her gün için ayrı ayrı ferdi sıralama sonrasında oluşan takım puanlarına göre U14 Türkiye Oryantiring Şampiyonası toplamında A ve B ligi ayrı ayrı takım tasnifi yapılacaktır**". Olarak düzenlenmiştir.

Aynı maddenin V bendi olarak; Tüm yaş grupları kendi yaş ve tecrübesine uygunlukta kategorilerde kayıt yapacak, sonuçlar A ve B ligi şeklinde ayrı tasnif edilecektir. Şeklinde düzenlenmiştir.

2022-2023 sezon kuralları 14 Yaş ve Altı (U14) Yarış Düzenleme Esasları ve Tasnif başlıklı 6. Madde: Yarışlara Katılım, Ferdi ve Takım puan hakkı bölgesel yarışmalar kısmında "dördüncü bölüme eklenen d maddesinde, Bahsi geçen illerden U14 2. Kademe yarışmalarına katılım açık olup "**Bu illerden 2. Kademe/bölgesel yarışmalara katılan kulüp ve sporcular U14 Türkiye Oryantiring Şampiyonası ferdi ve takım puanı taşıyamayacaklardır**" şeklinde düzenleme yapılmıştır.

Aynı maddenin c ve ç bendleri aşağıdaki gibi düzenlenmiştir;
c) A liginde yarışan Kulüp ve sporcular 2. Kademe/Bölgesel yarışlardan istediklerine katılabilir, katıldığı yarışlardan en iyi aldığı puan geçerli olur.
ç) A liginde yarışan Kulüp ve sporcular puan veren özel yarışlardan istediğine katılabilir, katıldığı yarışlardan en iyi iki puan geçerli olur.

Sezon takviminde yukarıda alınmış kararlar ile çakışan/çelişen maddeler olması halinde yukarıda alınmış kararlar geçerli olacak şekilde düzenleme yapılacaktır.

U14 2. Kademe yarışmaları Özel Yarışma Talimatlarında yukarıda alınmış kararlar ile ilgili konularda farklılık olsa bile alınmış bu yeni kararlar geçerli olacaktır.

10. AMASYA (05)

Yeşilırmak vadisi Harşena Dağı eteklerine kurulan Amasya, 7 bin yılın üzerindeki eski tarihi boyunca bilim adamları, sanatkarlar, şairler yetiştirmiş, Osmanlı şehzadelerinin eğitim gördüğü, Dünyanın en güzel Misket elması, kirazı, şeftalisi ve bamyasının üretildiği, gezip görülecek pek çok tarihi ve doğal güzelliği bulunan ilginç bir şehirdir. Milli Mücadelenin temellerinin atıldığı Kurtuluş savaşının ilk önemli adımını teşkil eden Amasya Genelge'sinin 22 Haziran 1919'da okunduğu kent, krallık başkentliği yapmış tarihi ve doğal güzellikleriyle önemli şehirlerimizden biridir. Yüzölçümü 5.690 km², nüfusu 328.674 (2007)'dir.

Kültür Portalı Amasya'da Gezilecek Yerler Bağlantısı

AMASYA KALESİ (Google Harita)
Harşane Dağı adlı dik kayalıklar üzerindedir. Harşena Kalesi adıyla da bilinir. Denizden 700, Yeşilırmak'tan ise 300 metre yüksekte bulunmaktadır. Bazı tarihçilere göre kaleyi Pontus Kralı Mithridates yaptırmıştır. Bazılarına göre ise Kumandan Karsan veya Harsana yaptırdığı için kale Harşana / Harşena ismini almıştır. Kalenin Belkıs, Saray, Maydonos ve Meydan adlarına dört kapısı, kalede Cilanbolu adı verilen ve kalenin orta yerinde yüksekçe bir yerden kayaya oyulmuş 150 basamakla aşağıya inilen 8 metre çapında bir dehliz, sarnıç, zindan bulunmaktadır. Kaleden 70 metre aşağıda Yeşilırmak'a ve kral mezarlarına kadar uzanan M.Ö. III. yüzyıla ait merdivenli yer altı yolu, burç ve cami kalıntıları vardır.

AYNALI MAĞARA
Şehir merkezine 3,3 km uzaklıktadır. Kaya mezarlarının en iyi işlenmiş ve tamamlanmış olanıdır. Yerden dört basamakla çıkılan mezar düz bir kayaya oyulmuştur. Genişliği 9,8 metre yüksekliği 13 metredir. Mağaranın dış cephe yüzeyi perdahlanarak parlatılmıştır. Buraya Aynalı Mağara denmesinin nedeni de, güneş vurduğu zaman mağaranın cephesinin parlamasıdır. M.Ö. 2. yy da Helenistik çağda Amasya'da yaşamış Mitra Rahibi TES'in anıtsal mezarıdır. Mağaranın içinin çok geniş olması ve duvarlarda yer alan renkli resimler ve alınlığında yazan "Büyük Rahip Tes" yazısı bu düşünceyi destekler. Hz. İsa'nın on iki havarisinden birinin, Hristiyanlığı bu mağarada yaydığı da rivayet edilir.

ALÇAK KÖPRÜ
Roma döneminde, zamanın kent merkezi durumundaki kale ve çevresini Yeşilırmak'ın karşı kıyısına bağlamak üzere inşa edilmiştir. Düzgün kesme taşlarla dört yüksek kemer oluşturacak şekilde inşa edilen köprünün bu yüksek ayakları zaman içinde Yeşilırmak'ın yükselen yatağına gömülmüş, kemerlerin sadece üst kısımları görünür kalmıştır. Kemerlerin üzerindeki köprü tablası da su yüzeyine yaklaştığından halk bu zamandan sonra köprüyü "Alçak Köprü" olarak adlandırmıştır. Dönemin Amasya Valisi Ziya Paşa tarafından 1865'te köprü kemerleri üzerine ayaklar inşa edilerek günümüze kadar gelmiştir.

AMASYA SAAT KULESİ
Nergis Köprüsü üzerinde 1865 yılında Ziya Paşa tarafından yaptırılmıştır. Bu tarih saat kulesinin ilk yapılış tarihidir. Kaidesi dörtgen prizma şeklinde ve mermerden yapılmış, gövdesi silindirik bir görünümüne sahip ve tuğladan yapılmış olan Amasya saat kulesinin üst bölümü ahşap dörtgen prizma şeklindedir. Yapımından 75 yıl sonra önemli bir deprem yaşayan Amasya saat kulesi bu depreme rağmen ayakta kalabilmiştir. Ancak 1940 yılında Hükümet Köprüsü'nün yapımına engel olduğu gerekçesiyle yıkılmıştır. Saat kulesi 2002 yılında yeniden inşa edilmiştir.

HALİFET GAZİ TÜRBESİ
Türbenin genel olarak yapım tarihinin 1225 yılı olduğu söylense de türbenin batı duvarında taş kalıntılarının kaldığı medreseyle aynı tarihte ya da daha önce yapılmış olması gerektiği ileri sürülmektedir. Kitabesinden medresenin 1210 yılında yapıldığı anlaşılmaktadır. Türbenin de bu tarihte veya daha önce yapıldığı ve

Danişmend emirlerinden Halifet Gazi tarafından yaptırıldığı kabul edilir. Son yıllarda onarılan türbe, kesme taştan kare plan üzerine sekizgen cepheli kule şeklinde yapılmıştır.

BORABAY GÖLÜ (Google Harita)
Doğa yürüyüşü, piknik ve kamp için son derece uygudur. Denizden 1050 metre yükseklikteki göl küçük bir akarsuyun etraftan gelen yıkıntılarla tıkanması sonucu oluşmuş, doğal bir set gölüdür. İl merkezine 65 km ve Taşova ilçesine 15 km mesafede olan göl, 80 metre genişlik ve 25 metre derinliğe sahiptir. Doğu batı yönünde uzanan bir vadi de yer alır. 900 x 300 metre ölçülerindeki gölün etrafında kayın, sarıçam, sedir, kestane ağaçları yer alır. Gölün rengi zümrüt yeşilidir.

AMASYA ARKEOLOJİ MÜZESİ
Geç Neolitik Erken Kalkolitik Çağ'dan itibaren Tunç Çağı, Hitit, Urartu, Frig, İskit, Pers, Helenistik, Roma, Bizans, Selçuklu ve Osmanlı Dönemlerine ait 13 ayrı medeniyetin eserlerini bir arada görebileceğiniz müze 1925'te kurulmuştur. 1977 yılında bugünkü bina yapılmış ve 1980 yılında Amasya Arkeoloji Müzesi hizmete açılmıştır. Müze binasının batısında bulunan müze bahçesi içerisinde Hitit, Helenistik, Roma, Bizans, İlhanlı, Selçuklu ve Osmanlı Dönemlerine ait taş eserler sergilenmektedir. Daha Önce Müzenin bahçesinde bulunan ve Selçuklu Sultanı I. Mesud'a ait olan türbe içinde sergilenen İlhanlılar dönemine ait 14. yy.'dan kalma mumyalar Müze içerisindeki özel bir bölümde sergilenmektedir. On üç farklı medeniyete ait arkeolojik ve etnografik eserlerin sayısı 24 bini bulmuştur.

11. İLETİŞİM BİLGİLERİ

Türkiye Oryantiring Federasyonu	
Telefon	0312 324 61 66
Faks	0312 324 61 88
E-Posta	iletisim@oryantiring.org
Etkinlik Direktörü: Emrah TORUN	0536 443 5276
Organizasyon Sorumlusu: Murat Fatih TORUN	0542 651 9638

12. DESTEKLEYENLER

AMASYA GENÇLİK VE SPOR İL MÜDÜRLÜĞÜ			